

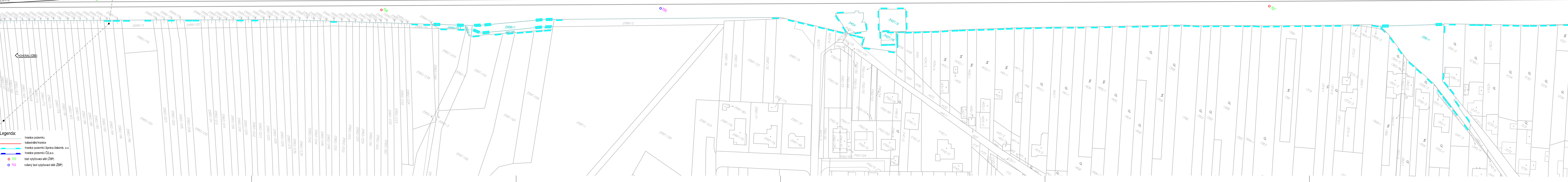
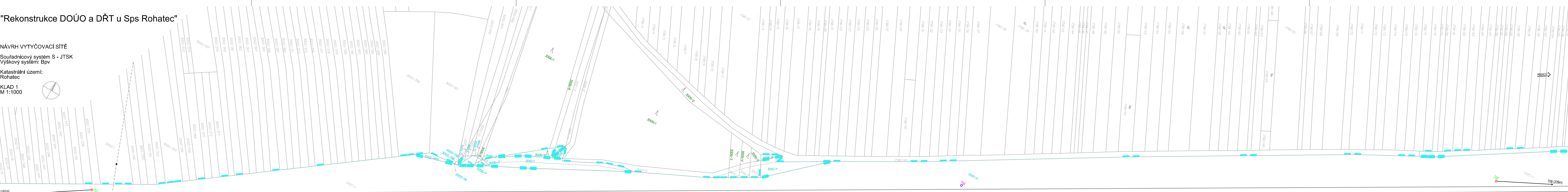

"Rekonstrukce DOÚO a DŘT u Sps Rohatec"

NÁVRH VYTÝČOVACÍ SÍTĚ

Souřadnicový systém S - JTSK  
Výškový systém: Bp

Katastrální území:  
Rohatec

KLAD 1  
M 1:1000



Legenda:

- hranice pozemku
- katastrální hranice
- hranice pozemků Sps a.s.
- bod vytyčovací sítě (ZBP)
- rušený bod vytyčovací sítě (ZBP)



REVIZE Č.		DATUM		ZMĚNA		ČÍSLO SOUPRAVY:	
PO PŘIPOMÍNKOVÉM ŘÍZENÍ							
EXPROJEKT s.r.o. Heršpická 758/13 619 00 Brno				tel. : +420 533 312 000 E-mail: info@exprojekt.cz ID: dh84e85			
OBJEDNATEL: Správa železnic, státní organizace Státní správa východ, Nerudova 1, 779 00 Olomouc		ODPOVĚDNÝ PROJ. PS, SO Ing. Stanislav Sabo		VYPRACOVAL Ing. Stanislav Sabo		KONTROLOVAL Ing. Bohumil Brechta	
HLAVNÍ INŽENÝR PROJEKTU Ing. Pavel Odehnal Bo. Jan Cabal		POVOŘENÝ MŮ: Hodonínkú, Rohatec		STUPĚN: DUSP/PPS		ZAK. ČÍSLO 147-2019 MĚŘITKO 1:1000 POČET FORMÁTŮ 7 x A4 DATUM: 11/2020 ČÁST DOKUM. E.5 PŘÍLOHA 3.1.1	
"Rekonstrukce DOÚO a DŘT u Sps Rohatec" Geodetická dokumentace							
Návrh vytyčovací sítě-KLAD 1							